

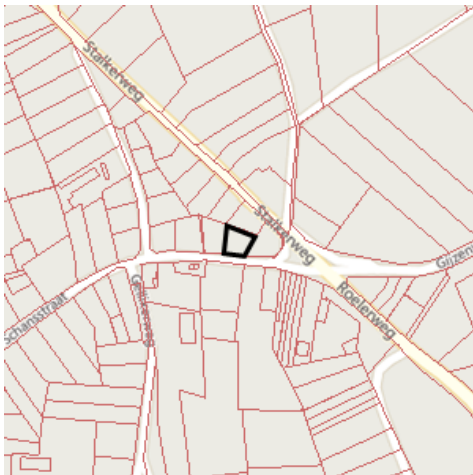


Gegevens opvraging

Ordernummer:	O2018-0099922	Datum opzoeking:	14/06/2018
Referentienummer:	vastgoedinfo	Zoekdata:	Schansstraat 4b, 3690 - Zutendaal
Datum opzoeking themabestand:	14/06/2018	Perceel:	71582D0584/00G000

Resultaat opvraging perceel gelegen in Zutendaal afdeling ZUTENDAAL 2 AFD, sectie D met perceelnummer 0584/00G000 [71582D0584/00G000]

Indicatieve kaartweergave



Resultaat

- Geen voorkooprecht van toepassing

Legende

-  Voorkooprecht van toepassing
-  Geen voorkooprecht van toepassing

Welke informatie kan u terugvinden in dit uittreksel?

In dit uittreksel worden alle Vlaamse voorkooprechten vermeld. Conventionele voorkooprechten en eventuele federale voorkooprechten vallen buiten het toepassingsgebied van dit uittreksel en moet u opzoeken via andere kanalen.

Datum informatieve vraag

De datum waarvoor de Vlaamse voorkooprechten opgevraagd worden.

Datum opzoeking themabestand

De datum waarop het geografisch themabestand 'Vlaamse voorkooprechten' werd nagegaan of er al dan niet Vlaamse voorkooprechten van toepassing zijn op de gevraagde percelen. De resultaten m.b.t voorkooprechten zijn bijgevolg enkel geldig voor deze datum. Deze datum kan maximum 2 jaar terug in de tijd gaan i.v.m. de datum opzoeking themabestand.

Kolommen

De kolommen type, overzicht, begunstigen, begindatum bekendmaking en prioriteit worden enkel ingevuld indien er een voorkooprecht van toepassing is en de informatie gekend is.

Bron vastgoedinfo

Deze opvraging kwam tot stand in samenwerking met Informatie Vlaanderen en op basis van het geografisch themabestand 'Vlaamse voorkeurechten', erkend als authentieke geografisch gegevensbron (Decreet van 25 mei 2007 houdende de harmonisering van de procedures van voorkeurechten (B.S. 24/07/2007) en Besluit van de Vlaamse Regering van 13 juli 2012 tot vaststelling van de datum van inwerkingtreding van het decreet van 25 mei 2007 houdende de harmonisering van de procedures van voorkeurechten en houdende de erkenning van het geografisch themabestand 'Vlaamse voorkeurechten' als authentieke geografische gegevensbron (B.S. 10/08/2012)).

Document gegeneerd op basis van de gegevens ontvangen van Informatie Vlaanderen via de ORIS webservices.

CIB vlaanderen vzw - Kortrijksesteenweg 1005 - 9000 Gent
0425.043.508 - vastgoedinfo@vastgoedloket.be

Gegevens opvraging

Ordernummer:	O2018-0099922	Datum opzoeking:	14/06/2018
Referentienummer:	vastgoedinfo	Zoekdata:	Schansstraat 4b, 3690 - Zutendaal
Perceel:	71582D0584/00G000		

Resultaat opvraging perceel gelegen in Zutendaal afdeling ZUTENDAAL 2 AFD, sectie D met perceelnummer 0584/00G000 [71582D0584/00G000]

Wateroverstromingsgevoelige gebieden - kaart 2017

Indicatieve kaartweergave



Resultaat

- Controleer of het perceel (gedeeltelijk) ingekleurd is als mogelijk of effectief overstromingsgevoelig gebied
- Informatief: het middelpunt van het perceel is "Niet overstromingsgevoelig overstromingsgevoelig"

Legende

- Niet overstromingsgevoelig
- Mogelijk overstromingsgevoelig
- Effectief overstromingsgevoelig

Risicozones overstromingen - kaart 2017

Indicatieve kaartweergave



Resultaat

- Controleer of het perceel (gedeeltelijk) ingekleurd is als risicozone voor overstromingen
- Informatief: het middelpunt van het perceel is niet gelegen in een risicozone voor overstromingen

Legende

- Risicozone overstroming
- Nieuwe risicozone overstroming (kaart 2017)

Afgebakende gebieden



Indicatieve kaartweergave



Resultaat

- Het perceel is niet gelegen in een afgebakende oeverzone of afgebakend overstromingsgebied.

Legende

-  IWB Oeverzone
-  IWB Overstromingsgebied

Welke informatie kan u terugvinden in dit uittreksel?

Overstromingsgevoelige gebieden – kaart 2017

Het betreft de informatieplicht voor vastgoed in overstromingsgevoelig gebied ingevoerd in het decreet Integraal Waterbeleid (via aan wijziging van Wet 19 juli 2013), als instrument in de aanpak van wateroverlast.

Afgebakende oeverzones en overstromingsgebieden

Het betreft de gebieden afgebakend als oeverzone of overstromingsgebied om ervoor te zorgen dat er ruimte blijft voor water. In deze afgebakende zones, gelden een aantal gebruikersbeperkingen en kunnen instrumenten van recht van voorkoop, aankoopplicht of vergoedingsplicht van toepassing zijn.

Risicozones overstromingen - kaart 2017

Risicozones zoals bepaald in het Koninklijk besluit van 20 september 2017 tot wijziging van het koninklijk besluit van 28 februari 2007 tot afbakening van de risicozones bedoeld in artikel 68-7 van de wet van 25 juni 1992 op de landverzekeringsovereenkomst (met betrekking tot de verzekering tegen natuurrampen).

Meer info

www.integraalwaterbeleid.be
www.waterinfo.be/watertoets

Bron vastgoedinfo

Deze opvraging bevat overheidsinformatie verkregen van de Vlaamse Milieumaatschappij, Dokter De Moorstraat 24-26, 9300 Aalst en Informatie Vlaanderen, Havenlaan 88, 1000 Brussel wat betreft het Grootchalig Referentie Bestand Vlaanderen (GRB).

Document gegenereerd op basis van de gegevens ontvangen van de Vlaamse Milieumaatschappij via de ORIS webservice.

CIB vlaanderen vzw - Kortrijksesteenweg 1005 - 9000 Gent
0425.043.508 - vastgoedinfo@vastgoedloket.be

Gegevens opvraging

Ordernummer:	O2018-0099922	Datum opzoeking:	14/06/2018
Referentienummer:	vastgoedinfo	Zoekdata:	Schansstraat 4b, 3690 - Zutendaal
Perceel:	71582D0584/00G000		

Resultaat opvraging perceel gelegen in Zutendaal afdeling ZUTENDAAL 2 AFD, sectie D met perceelnummer 0584/00G000 [71582D0584/00G000]

Gewestplan

Hoofdbestemming (*):	woongebieden met landelijk karakter
Datum goedkeuring gewestplan:	23/05/1979
Gewestplan:	origineel gewestplan Hasselt - Genk
Categorie:	Wonen

Indicatieve kaartweergave



Legende

0100 - Woongebieden	0700 - Groengebieden
0105 - Woonuitbreidingsgebieden	0701 - Natuurgebieden
0200 - Gebieden voor gemeenschapsvoorziening en openbaar nut	0702 - Natuurgebieden met wetenschappelijke waarde of natuurrezervaten
0400 - Recreatiegebieden	0800 - Bosgebieden
0401 - Gebieden voor dagrecreatie	0900 - Agrarische gebieden
0402 - Gebieden voor verblijfsrecreatie	0901 - Landschappelijke waardevolle agrarische gebieden
0410 - Gebieden voor toeristische recreatieparken (TRP)	1000 - Industriegebieden
0500 - Parkgebieden	1100 - Ambachtelijke bedrijven en KMO's
0600 - Bufferzones	1700 - Landelijke gebieden

Uitgebreide legende <http://vastgoedinfo.vastgoedloket.be/gewestplan.pdf>




Gewestelijk ruimtelijk uitvoeringsplan

Er is geen informatie beschikbaar op het gekozen perceelnummer.

Indicatieve kaartweergave



Legende

-  Contouren van grondvlakken
-  Contouren van overdrukken (indien geen grondvlak van GewRUP aanwezig, is bestemming op gewestplan ook nog van kracht)
-  Contouren van lijnen

Welke informatie kan u terugvinden in dit uittreksel?

Gewestplan

Het gewestplan is een verouderd planningsinstrument dat enkel nog van kracht is op die plekken waar het niet vervangen is door een nieuwer plan. Na 2000 zijn de bestemmingen van het gewestplan op vele plekken gewijzigd door de opmaak van de 'ruimtelijke uitvoeringsplannen' (RUP'S).

Belangrijke Noot

Wilt u weten welke bestemming geldt op een bepaald perceel, dan vraagt u dit best na bij de gemeente. Zij hebben een overzicht van alle geldende plannen (ruimtelijke uitvoeringsplannen van gewest, provincie of gemeente, maar ook bijzonder plannen van aanleg) die het gewestplan intussen mogelijks hebben vervangen.

Gewestelijk Ruimtelijk Uitvoeringsplan

Een ruimtelijk uitvoeringsplan heeft uitvoering aan een ruimtelijk structuurplan. Het heeft een verordende waarde voor alle overheidsbeslissing. Het Vlaams gewest maakt gewestelijke ruimtelijke uitvoeringsplannen op. Ook provincies en gemeenten maken ruimtelijke uitvoeringsplannen op. Raadpleeg de gemeente of provincie voor een overzicht van de plannen op hun grondgebied.

Meer info

www.ruimtelijkeordering.be

* Indien het perceel ingetekend is met meerdere bestemmingen, kan u de andere bestemmingen via de legende afleiden.

Bron vastgoedinfo

Deze opvraging bevat overheidsinformatie verkregen van Ruimte Vlaanderen, Koning Albert II-Laan 19 bus 11, 1210 Brussel, namens het Vlaams Gewest en Informatie Vlaanderen, Havenlaan 88, 1000 Brussel wat betreft het Grootchalig Referentie Bestand Vlaanderen (GRB).

Document gegenereerd op basis van de gegevens ontvangen van Ruimte Vlaanderen via de ORIS webservices.

CIB vlaanderen vzw - Kortrijksesteenweg 1005 - 9000 Gent
0425.043.508 - vastgoedinfo@vastgoedloket.be

Gegevens opvraging

Ordernummer:	O2018-0099922	Datum opzoeking:	14/06/2018
Referentienummer:	vastgoedinfo	Zoekdata:	Schansstraat 4b, 3690 - Zutendaal
Perceel:	71582D0584/00G000		

Resultaat opvraging perceel gelegen in Zutendaal afdeling ZUTENDAAL 2 AFD, sectie D met perceelnummer 0584/00G000 [71582D0584/00G000]

Informatievraag: beschermd onroerend erfgoed

Indicatieve kaartweergave



Resultaat

- Geen beschermd onroerend erfgoed

Legende

- | | |
|--|---|
| ■ Cultuurhistorische landschappen | ■ Monumenten |
| ■ Archeologische sites | ■ Overgangszones |
| ■ Stads- en dorpsgezichten | |

Informatievraag: vastgestelde inventaris onroerend erfgoed

Indicatieve kaartweergave



Resultaat

- Het onroerend goed is niet opgenomen in een vastgestelde inventaris

Legende

- | | |
|---|---|
| ■ Landschapsatlas | ■ Archeologische zones |
| ■ Historische tuinen en parken | ■ Bouwkundig erfgoed |
| ■ Houtige beplantingen | |

Informatievraag: wetenschappelijke inventaris onroerend erfgoed

Indicatieve kaartweergave



Resultaat

- Het onroerend goed is niet opgenomen in een wetenschappelijke inventaris

Legende

- | | |
|--------------------------------|------------------------|
| ■ Historische tuinen en parken | □ Houtige beplantingen |
| □ Archeologische zones | □ Landschapatlas |
| □ Bouwkundig erfgoed - gehelen | ● Orgels |
| ▲ Bouwkundig erfgoed - relict | |

Informatievraag: Unesco werelderfgoed

Indicatieve kaartweergave



Resultaat

- Het onroerend goed is niet opgenomen in de Unesco Werelderfgoedlijst

Legende

- | |
|---------------|
| □ Bufferzones |
| □ Kernzones |

Welke informatie kan u terugvinden in dit uittreksel?

Beschermd onroerend erfgoed

Onroerend erfgoed wordt beschermd omdat het van grote waarde is voor de gemeenschap. Het moet minimaal in de staat blijven waarin het zich bevond op het moment van de bescherming.

Het onroerend erfgoeddecreet voorziet vier mogelijke beschermingsstatuten;

1. een beschermd monument
2. een beschermd cultuurhistorisch landschap
3. een beschermd stads- of dorpsgezicht
4. een beschermde archeologische site

Geïnteriseerd onroerend erfgoed

Het agentschap Onroerend Erfgoed heeft de expliciete opdracht om al het waardevolle onroerend erfgoed in Vlaanderen te inventariseren. Door de jaren heen zijn er meerdere wetenschappelijke inventarissen opgemaakt over bouwkundig, landschappelijk en archeologisch erfgoed. Daarnaast zijn er ook enkele thematische inventarissen gerealiseerd: over historische tuinen en parken, houtige beplantingen met erfgoedwaarde en orgels.

Geïnteriseerd onroerend erfgoed is opgenomen in een wetenschappelijke inventaris. Zo'n opname heeft geen rechtsgevolgen. Het goed wordt enkel beschreven en gedocumenteerd.

Vastgesteld onroerend erfgoed

De vaststelling van een inventaris is één van de instrumenten die de Vlaamse overheid kan inzetten om onroerend erfgoed te behouden. Hiermee bevestigt de bevoegde minister dat alle erfgoeditems op een vastgestelde lijst erfgoedwaarde bezitten en nog altijd bewaard zijn. Bij een vastgesteld item moet de overheid, eigenaar of beheerder rekening houden met bepaalde rechtsgevolgen, die verschillen naargelang de inventaris.

Het onroerenderfgoeddecreet voorziet in de vaststelling van minstens vijf inventarissen:

- De inventaris van het bouwkundig erfgoed
- De landschapsatlas
- De inventaris van de archeologische zones
- De inventaris van houtige beplantingen met erfgoedwaarde
- De inventaris van historische tuinen en parken

Unesco werelderfgoed

De Werelderfgoedconventie van 1972 betracht cultureel en natuurlijk erfgoed dat van unieke en universele waarde is voor de mensheid, te bewaren en te ontsluiten voor toekomstige generaties. Meer dan 190 lidstaten hebben deze Conventie ondertekend. België is sinds 1996 ook partij bij het Werelderfgoedverdrag. Zowel cultureel als natuurlijk erfgoed, als erfgoed dat daarvan een gecombineerde vorm is, kan voor de Werelderfgoedlijst worden voorgedragen. Vlaanderen telt momenteel vijf beschermingen op de Werelderfgoedlijst: een serie van 13 begijnhoven en van 26 belforten, het atelier Plantin-Moretus, de woning Giuette en de volledige Brugse binnenstad.

Informatieverplichting

Iedereen die **een beschermd onroerend erfgoed** verkoopt of verhuurt voor meer dan negen jaar dient in de publiciteit én in de onderhandse en authentieke akte vermelden dat het om een beschermd goed gaat, en wat de precieze rechtsgevolgen daarvan zijn.

Iedereen die **een geïnteriseerd onroerend goed** verkoopt of verhuurt voor meer dan negen jaar, moet dit niet in de publiciteit vermelden, maar wel in de onderhandse en authentieke akte, alsook de precieze rechtsgevolgen die aan de opname verbonden zijn door een verwijzing naar hoofdstuk 4 van het Onroerenderfgoeddecreet op te nemen.

Archeologie

Op percelen die in een voorlopig of definitief beschermde archeologische site gelegen zijn of die in een archeologische zone gelegen zijn die opgenomen is in de vastgestelde inventaris van archeologische zones dient de archeologieregelgeving te worden nageleefd. Zorg dat je het correcte traject volgt bij vergunningsaanvragen.

Wetgeving

Decreet van 12 juli 2013 betreffende het onroerend erfgoed, gewijzigd bij het decreet van 4 april 2014 (Belgisch Staatsblad 17 oktober 2013 en 15 april 2014). Besluit van de Vlaamse Regering betreffende de uitvoering van het Onroerenderfgoeddecreet van 12 juli 2013.

Meer info

www.onroerenderfgoed.be

Bron vastgoedinfo

Deze opvraging bevat overheidsinformatie verkregen van het Agentschap Onroerend Erfgoed, Koning Albert-II-Laan 19, bus 5, 1210 Brussel en Informatie Vlaanderen, Havenlaan 88, 1000 Brussel wat betreft het Grootchalig Referentie Bestand Vlaanderen (GRB).